Comune di Miglierina

Provincia di Catanzaro

PIANO STRUTTURALE COMUNALE (P.S.C.)

L.R. n°19/02 e ss.mm.ii.

elaborato
QMR a/b

QUADRO CONOSCITIVO

Quadro strutturale e morfologico

QMR a/b sistema relazionale: sistema delle connessioni, delle infrastrutture per la mobilità e delle infrastrutture idriche e per lo smaltimento

rapp. 1:10.000 / 1:2.000

data aprile 2014

Progettisti:
ENTEGRA s.r.l.
Ing. Gianluca BRUGNOLLI
Ing. Gianbattista CIRRILLO
Geologo:
Dott. Michele DERMINIANA
Agronomo:
Dott. Bartolo DUZZI

Coordinamento tecnico scientifico:
Prof. Arch. Giuseppe LORETTI
Collaboratori:
arch. Giuseppe CIRFELLI
arch. Maria Carmela GIUORTA

Il Sindaco
dott. Gregorio DUZZO

Il R.U.P.
Ing. Nicola DERMINIANA

Legenda

Confine comunale

Sistema della mobilità

- Strade comunali principali
- Strade comunali secondarie
- Strade locali urbane ed extraurbane
- Strade vicinali
- Altre strade
- Parcheggi

Sistema delle reti energetiche, delle telecomunicazioni dell'approvigionamento idrico e dello smaltimento reflui e rifiuti

- Linee elettriche con tralicci
- Cabine elettriche
- Tralicci con basamento
- Rete idrica principale
- Rete fognaria principale
- Serbatoio idrico
- Linea gas metano
- Impianto di fitodepurazione- *in costruzione*
- Discarica comunale
- Isola ecologica - area stoccaggio rifiuti

Sistema della mobilità extraurbana

- autostrada A3
- S.S. 280 - strada di connessione regionale
- strada di connessione regionale
- rete ferroviaria

Sistema insediativo regionale

- centro di rilevanza regionale
- centro specialistico di rilevanza regionale
- centro di rilevanza provinciale
- centro culturale turistico

Sistema paesaggistico regionale

- aree protette
- aree boscate

Sistema dei servizi e delle infrastrutture

- stazione ferroviaria
- aeroporto
- porti ed approdi turistici
- università
- ospedale
- archeologia

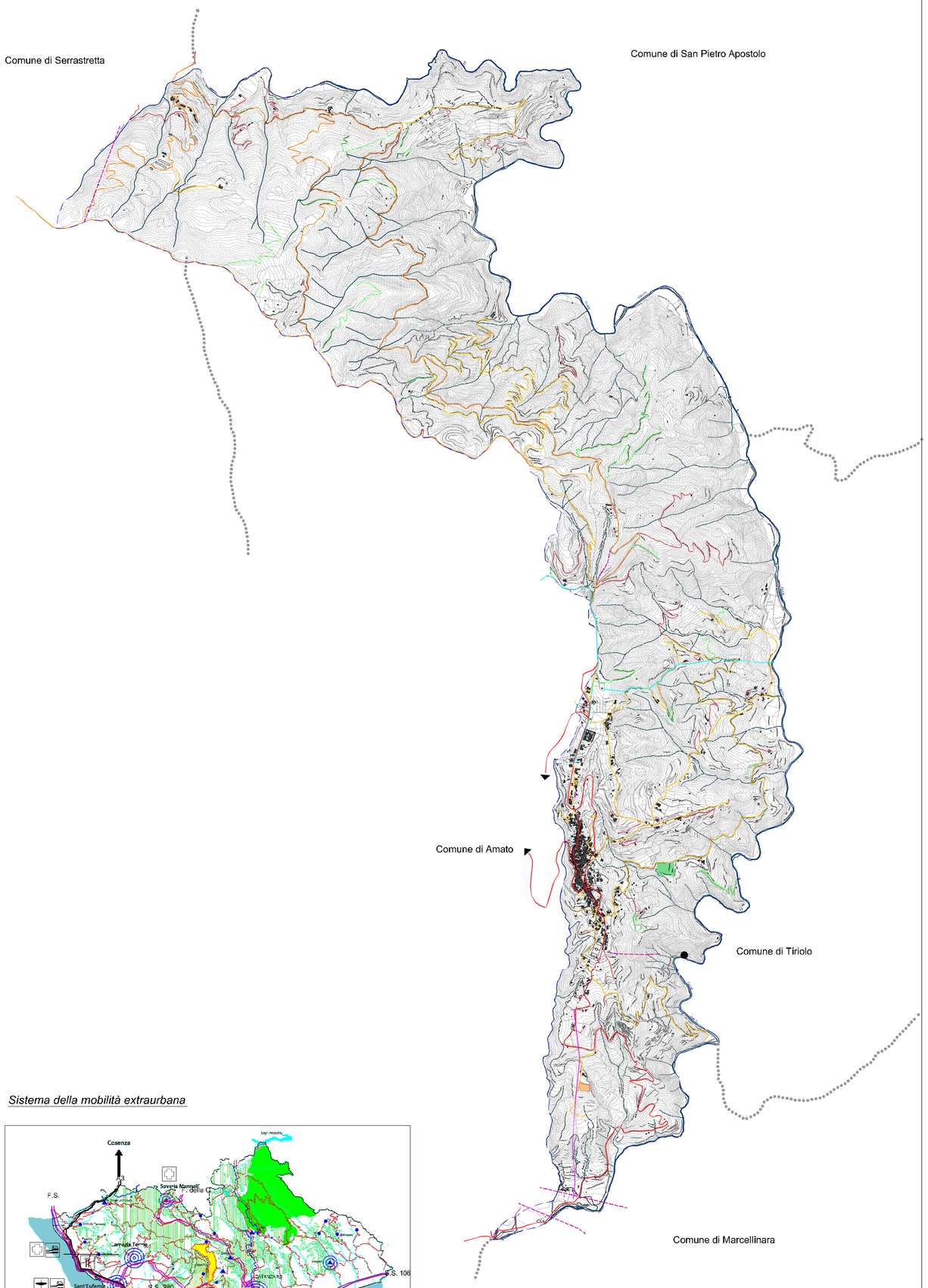

Sistema della mobilità extraurbana

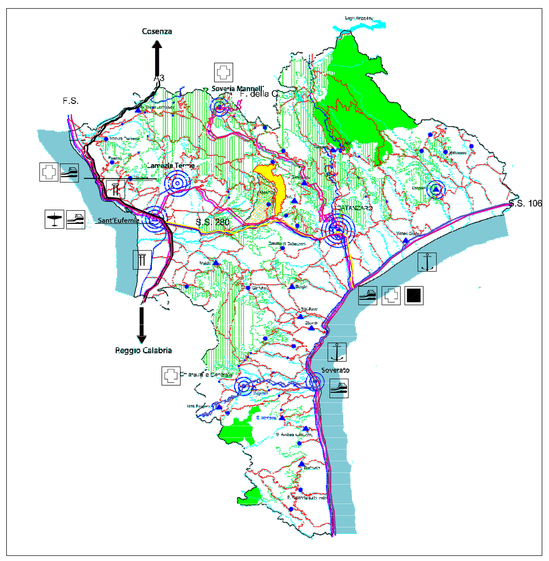

a

rapp. 1:10.000

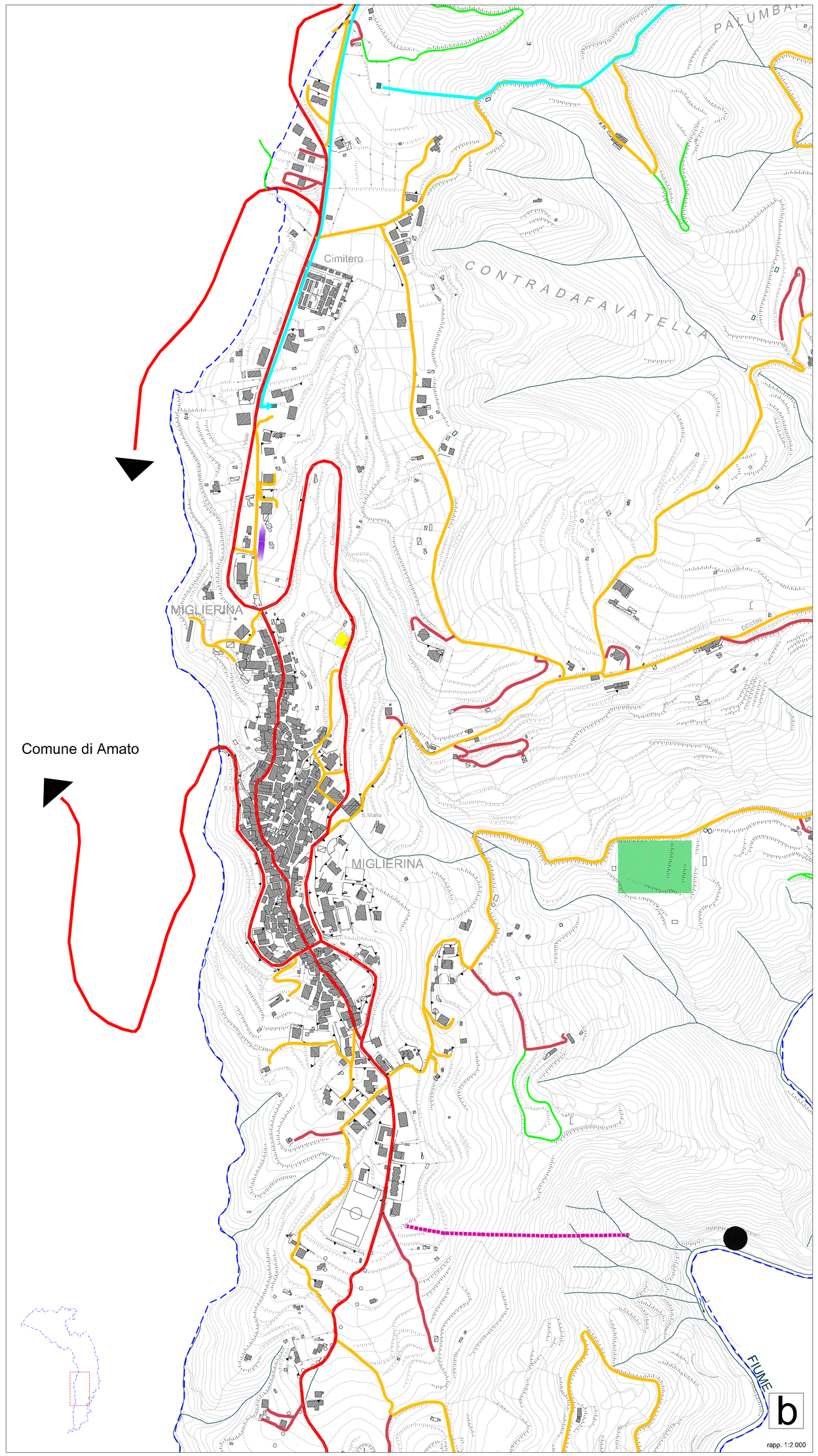

b

rapp. 1:2.000