











comune di Miglierina
provincia di Catanzaro



PIANO STRUTTURALE COMUNALE (P.S.C.)
L.R. n°19/02 e ss.mm.ii.

elaborato	QUADRO CONOSCITIVO
SSG_02	QUADRO AMBIENTALE STUDIO GEOMORFOLOGICO
rapp.	Carta di inquadramento generale geologico e strutturale
1:10.000	
data	
Aprile 2014	
Progettisti: ENTOPAN s.r.l. ing. Marcello IENCARELLI ing. Gianbattista CHIRILLO Geologo Dott. Michele CERMINARA Agronomo Santino GUZZI	Coordinamento tecnico scientifico: Prof. Arch. Giuseppe LONETTI Collaboratori: arch. Giuseppe CRITELLI arch. Maria Carmela GIUDITTA
Il Sindaco dott. Gregorio GUZZO	Il R.U.P. Ing. Nicola CERMINARA

Legenda

-  Faglie
- Geologia**
-  Conglomerati rossi e bruni associati a sabbie ed arenarie grossolane con intercalazione di silts ed argille fogliate
-  Alluvioni fissate dalla vegetazione o artificialmente
-  Conglomerati poligenici con ciottoli di rocce prevalentemente cristalline
-  Argille siltose da grigio chiare a brune
-  Complesso di paragneiss e scisti biotitici con vene di rocce granitiche
-  Scisti filladici grigi con sottili intercalazioni arenacee
-  Leucoscisti e gneiss

