

COMUNE DI MIGLIERINA  
CATASTO DELLE AREE PERCORSE DAL FUOCO ANNO 2012

LOCALITA': MONTE PORTELLA - ARENOSO

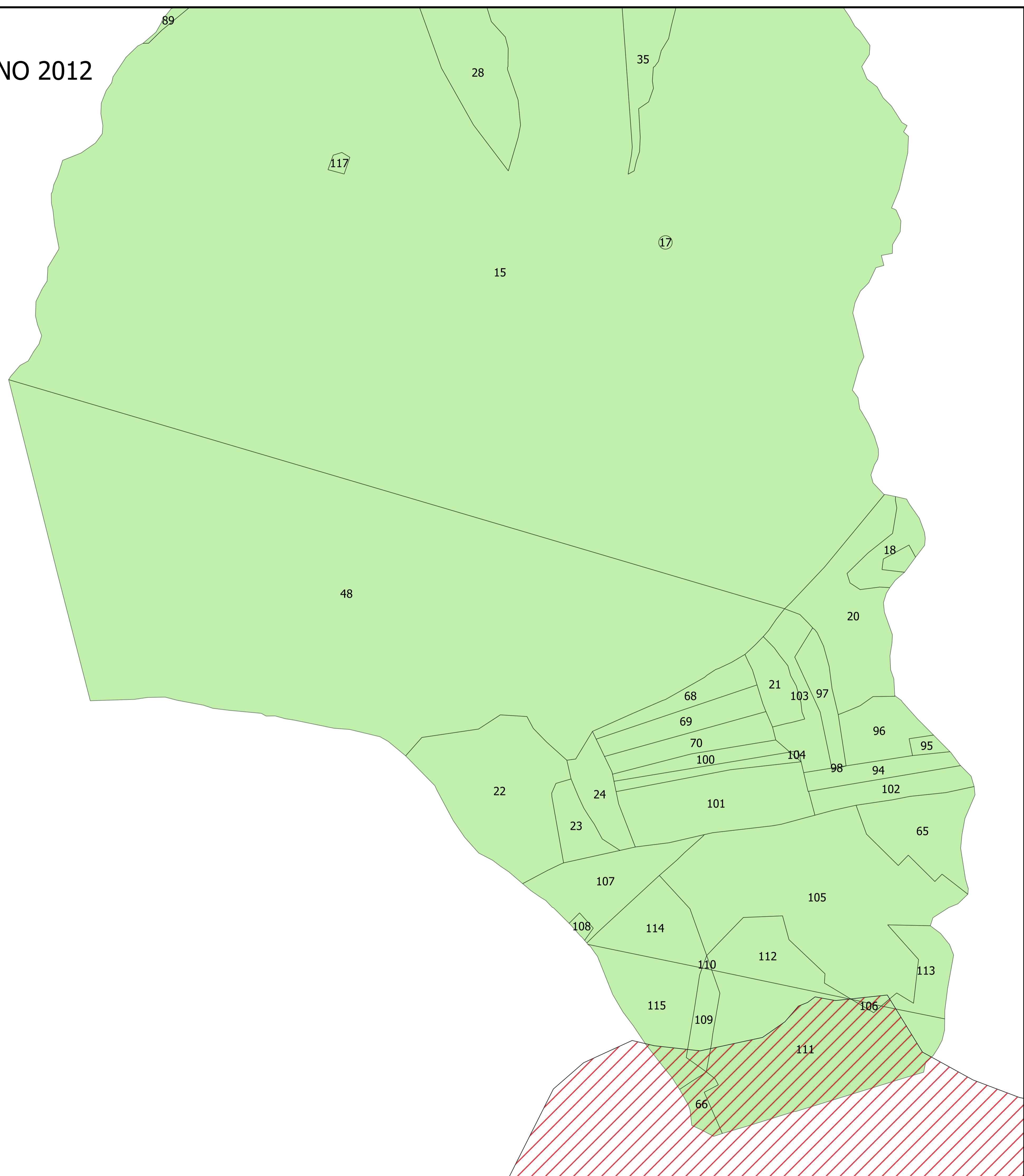
Legenda




AREE PERCORSE DAL FUOCO



MAPPALI FOGLIO 2



SCALA 1:2000



COMUNE DI MIGLIERINA  
CATASTO DELLE AREE PERCORSE DAL FUOCO ANNO 2012

LOCALITA': MONTE PORTELLA - ARENOSO

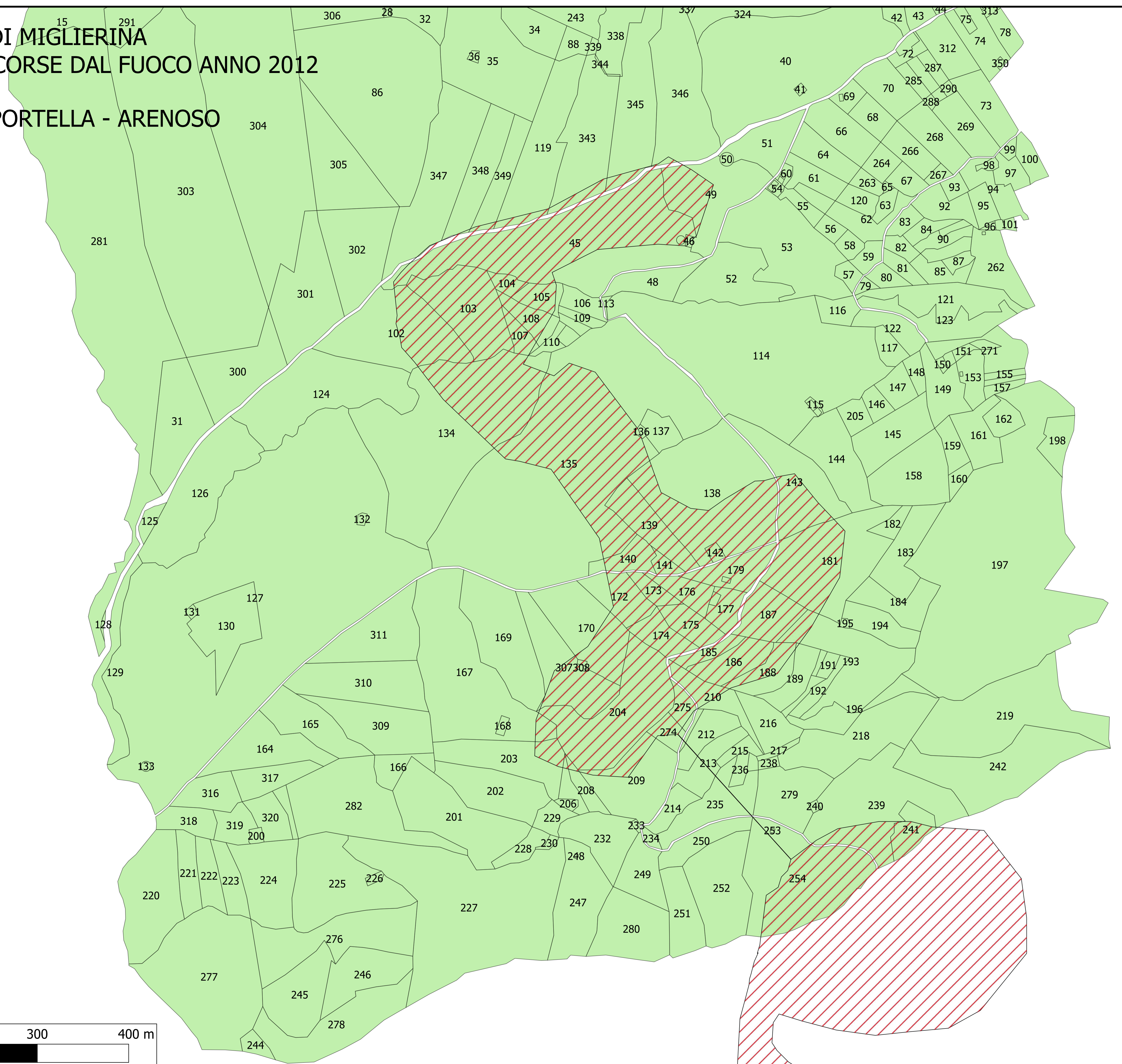
Legenda




AREE PERCORSE DAL FUOCO



MAPPALI FOGLIO 3



SCALA 1:2000



COMUNE DI MIGLIERINA  
CATASTO DELLE AREE PERCORSE DAL FUOCO ANNO 2012

LOCALITA': MONTE PORTELLA - ARENOSO

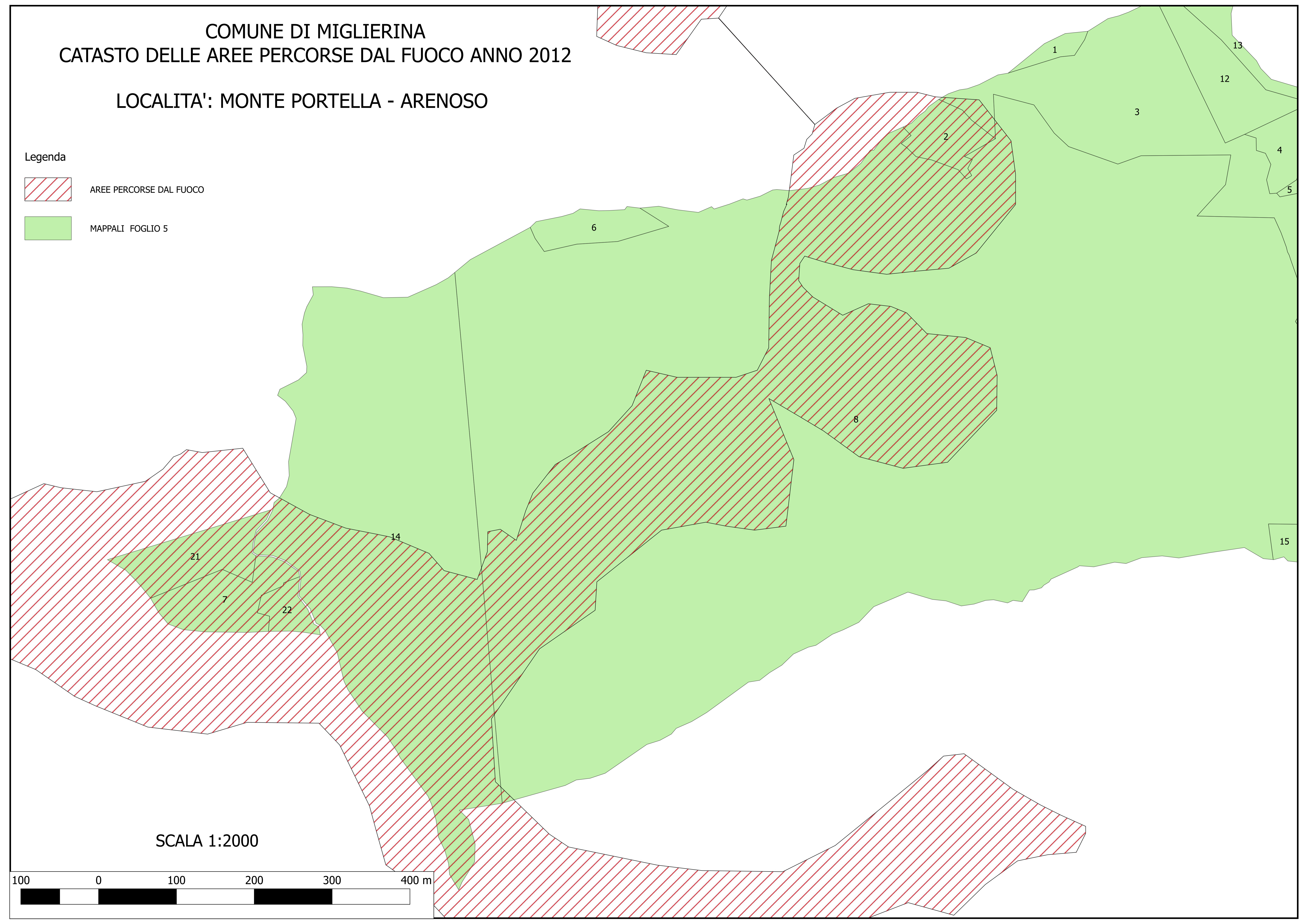
Legenda



AREE PERCORSE DAL FUOCO



MAPPALI FOGLIO 5

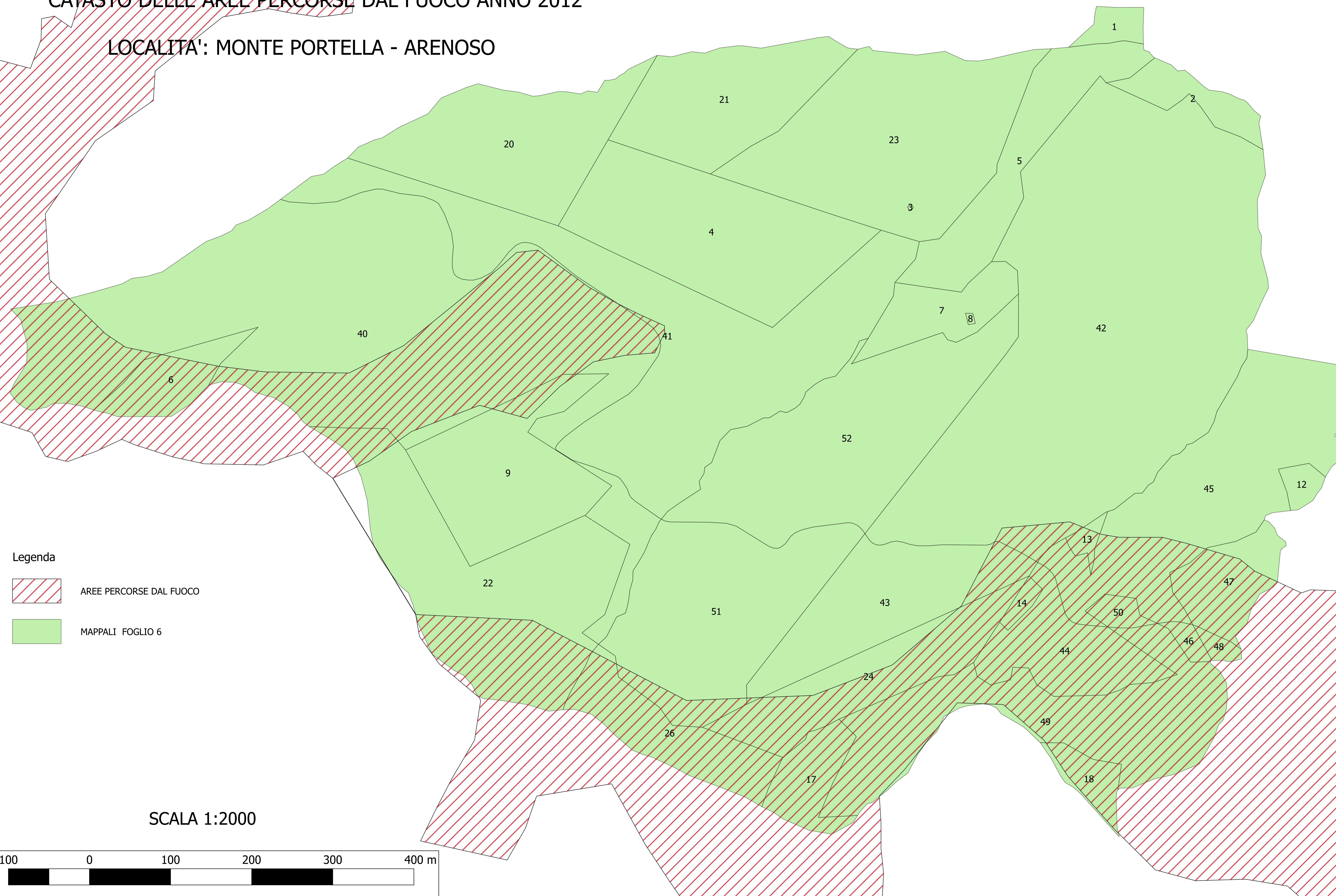


SCALA 1:2000



100 0 100 200 300 400 m

COMUNE DI MIGLIERINA  
CATASTO DELLE AREE PERCORSE DAL FUOCO ANNO 2012


LOCALITA': MONTE PORTELLA - ARENOSO



Legenda

-  AREE PERCORSE DAL FUOCO
-  MAPPALI FOGLIO 6



SCALA 1:2000

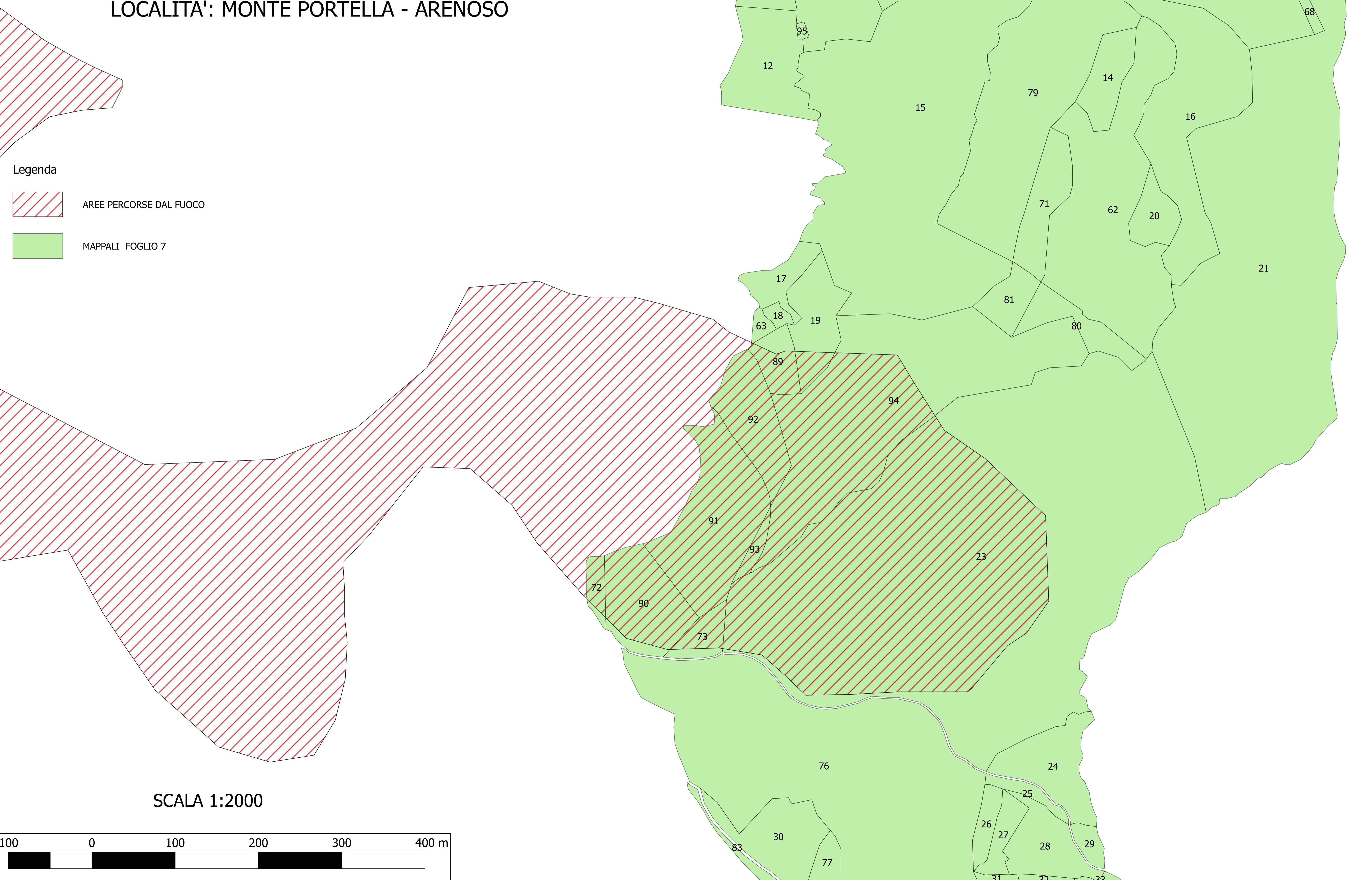


COMUNE DI MIGLIERINA  
CATASTO DELLE AREE PERCORSE DAL FUOCO ANNO 2012


LOCALITA': MONTE PORTELLA - ARENOSO

Legenda

-  AREE PERCORSE DAL FUOCO
-  MAPPALI FOGLIO 7





SCALA 1:2000

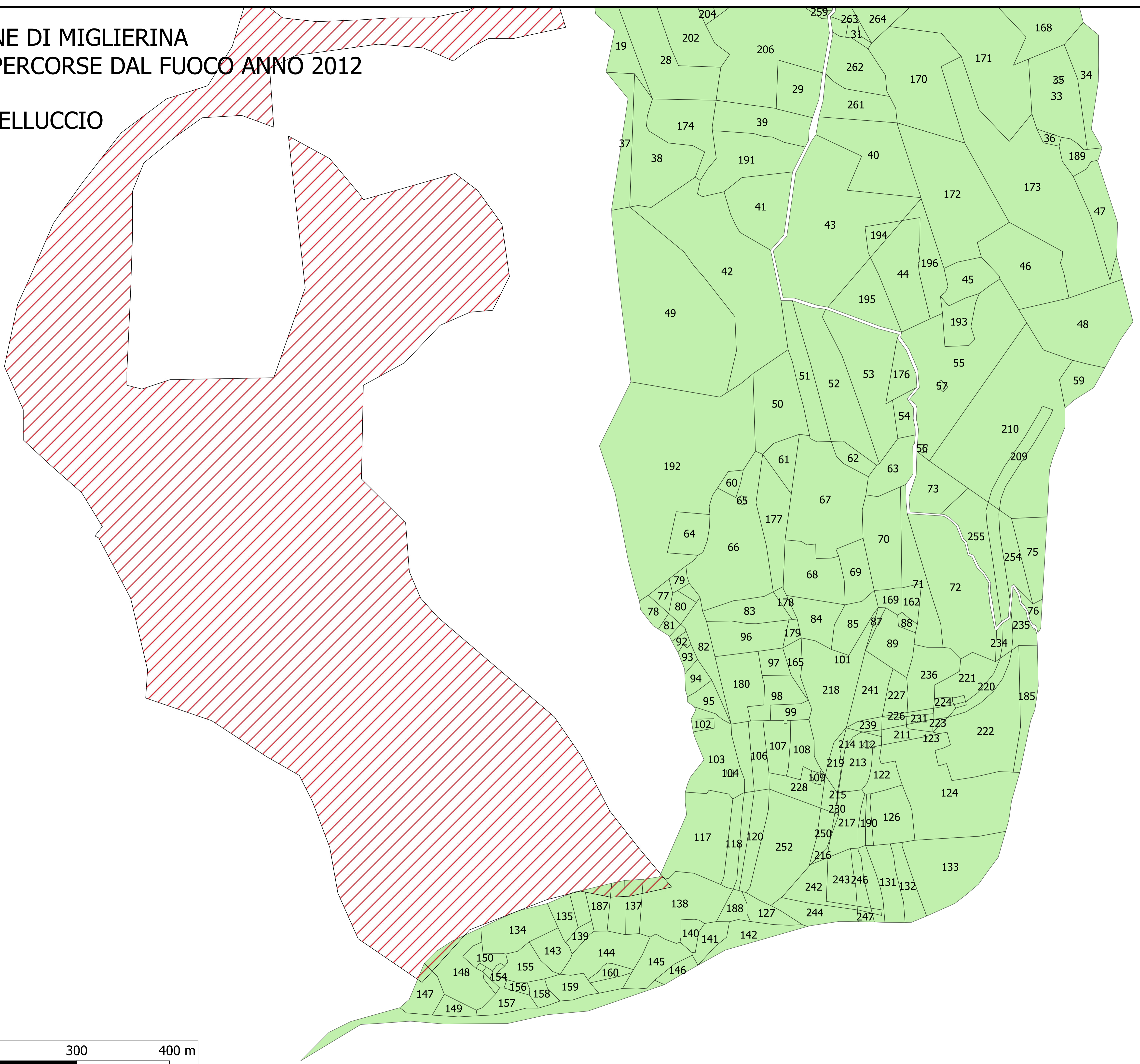


COMUNE DI MIGLIERINA  
CATASTO DELLE AREE PERCORSE DAL FUOCO ANNO 2012

LOCALITA': CASTELLUCCIO

Legenda

-  AREE PERCORSE DAL FUOCO
-  MAPPALI FOGLIO 16



SCALA 1:2000

